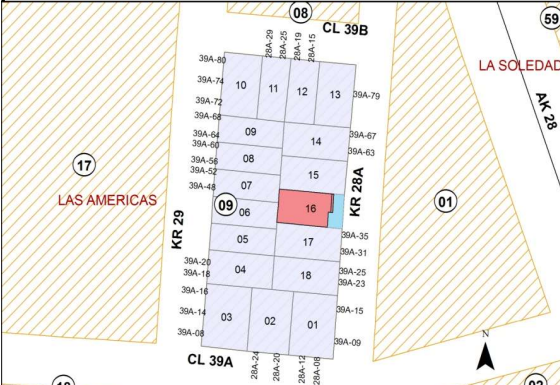




1. IDENTIFICACION	BARRIO: TEUSAQUILLO/AMERICAS	CÓDIGO FICHA:007107-009-16
--------------------------	-------------------------------------	-----------------------------------

NOMBRE DEL BIEN:	clasificación arquitectónica:	Arquitectura Habitacional, Vivienda urbana unifamiliar
OTROS NOMBRES		
MODALIDAD:	Inmueble de Interés Cultural (IIC) <input checked="" type="checkbox"/>	Sector de Interés Cultural (SIC) <input type="checkbox"/>
APLICACIÓN:	Inmueble de Interés Cultural (IIC) <input type="checkbox"/>	Sector de Interés Cultural (SIC) <input type="checkbox"/>
	Sector Vivienda en Serie (SVS) <input type="checkbox"/>	Sector antiguo(SA) <input type="checkbox"/>
CATEGORÍA:	Dec. 606/2001: Conservación tipológica (CT) <input checked="" type="checkbox"/>	Sector con agrupaciones y conjuntos(SAC) <input type="checkbox"/>
	Categoría Monumental (CM) <input type="checkbox"/>	Monumentos conmemorativos y artísticos (MCA) <input type="checkbox"/>
DECLARATORIA:	Dec. 678/1994 Conservación Monumental (A) <input type="checkbox"/>	Restitución parcial (RP) <input type="checkbox"/>
	Tiene Declaratoria como BIC? <input checked="" type="checkbox"/>	Restitución total (RT) <input type="checkbox"/>
Acto Administrativo de la Declaratoria: <input checked="" type="checkbox"/>		Conservación Arquitectónica (B) <input type="checkbox"/>
Ambito de la Declaratoria: DECRETO 606/2001		Declaratorias Anteriores: <input type="checkbox"/>
Normativa:		CONSERVACIÓN TIPOLOGICA

2. LOCALIZACIÓN	ON (Numero Licencia de Construcción):
------------------------	--

Departamento:	CUNDINAMARCA	Municipio:	BOGOTÁ D.C	Dirección antigua:		Dirección actual:	Cra 28A No. 39-41
Localidad:	TEUSAQUILLO	No. Localidad:	13	UPZ:	TEUSAQUILLO	No. UPZ:	101
Barrio:	AMÉRICAS	Cod. Barrio:	7107	Coordenadas: X=	99855,835	Y=	103662,905
Decreto / Plancha No.	492/ 2007	No. MANZANA:	9	No. PREDIO:	16	Ced. CATASTRAL:	
						Mat. INMOBILIARIA:	

PLANO DE LOCALIZACIÓN	TRAMA URBANA	FOTOGRAFÍA (Contexto/Predio)
		

3. ORIGEN							
------------------	--	--	--	--	--	--	--

FECHA:	1959	SIGLO:	XX	FUNDADOR:		CLASIFICACIÓN TIPOL.:	MODERNO
DISEÑADOR:		CONSTRUCTOR:		USO ORIGINAL:			Vivienda

RESEÑA HISTÓRICA: El barrio Américas, se inicio su construcción en la década de 1.940 es la continuidad del barrio La Soledad al occidente desde la avenida 28 hasta la avenida 30 contiguo a la Universidad Nacional, es un barrio de origen residencial. Este inmueble de la época moderna (1.950 - 1.970), es un ejemplo de la primera etapa de la modernidad, se observa poca alteración en el tiempo, conservando originales gran parte de su arquitectura. En el inmueble se valora como parte de un contexto a conservar, con lenguaje y escala similar que se ve reflejado en el conjunto de edificaciones de idénticas características y proporciones similares. Se conserva la morfología y las tipologías presentes en el entorno y el antejardín con cerramiento, características del inmueble del sector.

4. OCUPACIÓN ACTUAL							
----------------------------	--	--	--	--	--	--	--

TIPO DE OCUPACION:	Propiedad Pública: <input type="checkbox"/>	Propiedad Privada: <input checked="" type="checkbox"/>	Poseción:	<input checked="" type="checkbox"/>	Tenencia:	Otro: <input type="checkbox"/>	Cual?:
DATOS PROPIETARIO:	Nombre o Razón Social:	MARIA DEL CARMEN PEREZ	Tipo Doc.:	Cedula de Ciudadanía	No. Documento:	41700693	
DATOS OCUPANTE:	Dirección:		Teléfono:		E-mail:		
	Nombre o Razón Social:	METROLABOR LTDA./SANDRA SAENZ	Tipo Doc.:	Cedula de Ciudadanía	No. Documento:	52515793	
Observaciones:	Dirección:		Teléfono:	3688091/3688077	E-mail:	metrolabor@etb.net.co	
	No hay acceso al inmueble	Base Cartográfica:	SINUPOT	Información Cartográfica:	Georeferenciacion Catastro	Fuentes Documentales:	

FICHA No: 257		SECRETARIA DE PLANEACION DISTRITAL (SPD) INVENTARIO BIC / DECRETO 606 DEL AÑO 2001 DIRECCION DE PATRIMONIO Y RENOVACION URBANA CONTRATO DE CONSULTORIA No.126/2010	CARLOS HUGO GARZON YEPES Arquitecto – Magister en Estudio y Restauración de Monumentos Arquitectónicos 
Chip Catastral AAA0083NNHK			

5. ASPECTO FÍSICO

CARACTERÍSTICAS:	Área del Predio:	Número de Pisos:	2	Uso Actual:	Habitacional	Estrato:	4	Tipología:	Continua:	X	Aislada:		Mixta:	
	Área total construida:	Área Antejardín:	Área Libre:	Área Lote:	Chip Catastral:	AAA0083NNHK								
DIAGNOSTICO GENERAL DEL ESTADO DE CONSERVACIÓN:	Presenta intervenciones a nivel de fachada y en espacio interior, además de las intervenciones propias por el mantenimiento y adecuaciones a los nuevos usos, en el exterior no se identifico fisuras ni grietas de consideración, no se evidencian humedades ascendentes o descendentes de importancia al interior su estructura portante presenta un normal estado de conservación, construcción de 60 años de existencia, no hay problemas estructurales de consideración, en conclusión su estado de conservación es bueno.													

CRITERIOS DE CALIFICACIÓN:	CARACTERÍSTICAS URBANÍSTICAS:	CARACTERÍSTICAS ARQUITECTÓNICAS:	CARACTERÍSTICAS AMBIENTALES:
Representar en alguna medida y de modo tangible o visible una o más épocas de la historia de la ciudad o una o más etapas de la arquitectura y/o urbanismo en el país.	X	Este inmueble se integra con el conjunto urbano con la implantación sobre su predio y a los aislamiento de antejardín y el paramento definido sobre la calle marcando la tipología de perfil de la manzana.	Se resalta su fachada por el tratamiento de su acceso principal bajo su voladizo y utiliza la piedra como elemento de remate de la fachada y maneja el mismo ritmo de altura de la manzana
Ser un testimonio o documento importante en el proceso histórico de planificación o formación de la estructura física de la ciudad.	X		
Ser un ejemplo cultural importante de un tipo de edificación o conjunto arquitectónico.	X		
Ser un testimonio importante de la conformación del hábitat de un grupo social determinado.			
Constituir un hito de referencia urbana culturalmente significativo en la ciudad.			
Ser un ejemplo destacado de la obra de un arquitecto urbanista o de un grupo de estos de trayectoria reconocida a nivel nacional o internacional.			
Estar relacionado con personajes o hechos significativos de la historia de la ciudad o del país.			El conjunto urbano no ha variado en el tiempo lo cual ha representado un beneficio para fortalecer su calidad ambiental dentro de la manzana y el sector en general, los antejardines son el espacio de transición entre lo público y lo privado.

DESCRIPCIÓN GENERAL:	Inmueble MODERNO de dos pisos, volumen sencillo de cubierta inclinada y fachada horizontal de vanos rectangulares con tratamiento en piedra. Se utilizan acabados piedra en la fachada. Tiene un antejardín cerrado en reja metálica a doble altura.
-----------------------------	--

DER. DE EDIFICABILIDAD / UPZ:	101- TEUSAQUILLO	DER. DE PLUSVALIA	SI:	NO:	X	PORCENTAJE EXENCIÓN PREDIAL ACUERDO 426/2009:	50%
--------------------------------------	------------------	--------------------------	-----	-----	---	--	-----

6. INTERVENCIONES

FECH. CONSTRUCCIÓN:	SIGLO:	CONSTRUCTOR:	LIC. CONSTRUCCIÓN:	TIPO DE INTERVENCIÓN:
DESCRIPCIÓN DE LAS INTERVENCIONES:	No se documenta ninguna intervención en los archivos distritales.			

ALTERACIONES A LA EDIFICACIÓN VISIBLES DESDE EL EXTERIOR:	POSIBILIDADES DE INTERVENCIÓN:
Se elimina el antejardín	Mantenimiento general y adecuaciones internas. El área afectada son los m2 del predio, la zona de influencia abarca la manzana catastral, las posibilidades de intervención son las obras permitidas del NIVEL 2. Los usos permitidos según la UPZ.

7. VALORACIÓN Y SIGNIFICACIÓN CULTURAL DEL BIEN

VALOR PATRIMONIAL	CRITERIOS DE VALORACIÓN	1	2	3	4	5	*Califique del 1 al 5 donde:	CRITERIOS DE VALORACIÓN:	CRITERIOS URBANOS:	
VALOR HISTÓRICO	ANTIGÜEDAD				X		1. Malo	El barrio AMÉRICAS, constituye un contexto homogéneo, cuyas edificaciones se conservan originales, son viviendas en serie que conforman un perfil urbano continuo, homogéneo y armónico, en el cual se define claramente el paramento de construcción y el área del antejardín. La implantación de diversas dimensiones en profundidad y localización en la manzana, no modifica el diseño interior de los inmuebles, lo que varia es el aislamiento posterior.		
	AUTORIA					X	2. Regular			
	AUTENTICIDAD					X	3. Aceptable			
VALOR ESTÉTICO FORMAL	CONSTITUCIÓN DEL BIEN				X		4. Bueno			CRITERIOS DE LA ESTRUCTURA:
	FORMA					X	5. Excelente			
	ESTADO DE CONSERVACIÓN					X				
VALOR SIMBOLICO	CONTEXTO AMBIENTAL					X	*Según Decreto 763 de 2009. Ley 1185 de 2008	Los inmuebles se repiten con sutiles variaciones entre uno y otro que consisten en la fachada y tamaño del lote. Las variaciones en la fachada se centran en la presencia o no de balcón y el acceso de escaleras de medio cuerpo o cuerpo entero frontales o laterales según el caso. Interiormente se observa el área social es que se divide por columnas y la escalera de acceso al segundo piso donde se marcan claramente lo social de lo privado.	CRITERIOS FORMALES:	
	CONTEXTO URBANO					X				
	CONTEXTO FÍSICO					X				
	REPRESENTATIVIDAD					X				

OBSERVACIONES GENERALES DE VALORACION / SIGNIFICACION CULTURAL DEL BIEN:	CRITERIOS DE SIGNIFICACION:
El barrio AMERICAS, es un conjunto de viviendas en serie que conforman un perfil urbano continuo, homogéneo y armonico, en el tiene el paramento de construcción y el area del antejardín como elemnetos tipologicos de la arquitectura moderna de los años cincuenta. La epoca moderna (1.950 - 1.970), de la arquitectura refleja en cambio de mentalidad del arquitecto donde aparecen en sus obras nuevos diseños y materiales importados que no se encontraban en la industria nacional, con los cuales se destaca esta epoca como de un valioso aporte a la arquitectura contemporanea.El diagnostico del estado de conservacion, la descripción general demuestran pocas intervenciones y el inmueble mantiene el estado original la calificacion es 4	El inmueble es valioso por reflejar la transformación de las estructuras de vivienda, al pasar de las antiguas casonas a las residencias modernas, tipo de vivienda en serie ejemplo de la arquitectura moderna representada en los inmuebles de las familias de clase media.

FICHA No:
257

Chip Catastral
AAA0083NNHK



SECRETARIA DE PLANEACION DISTRITAL (SPD)
INVENTARIO BIC / DECRETO 606 DEL AÑO 2001
DIRECCION DE PATRIMONIO Y RENOVACION URBANA
CONTRATO DE CONSULTORIA No.126/2010

CARLOS HUGO GARZON YEPES
Arquitecto – Magister en Estudio y
Restauración de Monumentos Arquitectónicos


Carrera 7 No 17 – 01 Of. 919. Bogotá - Colombia
Tel: 334 58 24 / 622 56 58 - Cel: 310 310 68 38
E-MAIL: carloshgarzonarquitectos@gmail.com



8. PLANOS ARQUITECTONICOS

ESQUEMA DE LEVANTAMIENTO: PLANTAS, ALZADOS, FACHADAS, CORTES.

PLANOS DE ARCHIVO



Observaciones:

Base
Cartografica:

Informacion
Cartografica:

Fuentes
Documentales:

FICHA No:

257

Chip Catastral
AAA0083NNHK



ALCALDÍA MAYOR
DE BOGOTÁ D.C.

SECRETARIA DE PLANEACION DISTRITAL (SPD)
INVENTARIO BIC / DECRETO 606 DEL AÑO 2001
DIRECCION DE PATRIMONIO Y RENOVACION URBANA
CONTRATO DE CONSULTORIA No.126/2010

CARLOS HUGO GARZON YEPES
Arquitecto – Magister en Estudio y
Restauración de Monumentos Arquitectónicos



Carrera 7 No 17 – 01 Of. 919. Bogotá - Colombia
Tel: 334 58 24 / 622 56 58 - Cel: 310 310 68 38
E- MAIL: carloshgarzonarquitectos@gmail.com

9. REGISTRO FOTOGRAFICO

FOTOGRAFIAS DEL CONTEXTO



FOTOGRFIAS DE ARCHIVO



FUENTE
DOCUMENTAL

BIBLIOGRAFIA

10. RESPONSABLE DEL INVENTARIO

FECHA DE ACTUALIZACION - DIC/2.010

ENTIDAD
CARLOS HUGO GARZON YEPES
Arquitecto Restaurador de Monumentos

Vo. Bo. DIRC. ESTUDIOS CARLOS HUGO GARZON YEPES

DILIGENCIÓ

ARQ. CARMEN ELENA GARZON MOSQUERA
ARQ. LEONARDO OSPINA MIRANDA

REVISÓ

Vo. Bo. INTERVENTORIA SDP